תוכנית/707A

מס'	מהות העדכון	תפוצה	תאריך
1			
2			

מרחב תכנון מקומי נתיבות
תשריט חלוקה מס' :...................

מחוז	דרום
נפה	באר שבע
עיריה	נתיבות
מקום	נתיבות
גוש	39948
חלקות	134 , 135
ת.ב.ע	609-0358143
מגרשים	707 ,708
מטרת המיפוי	תשרית חלוקה
הוכן עבור	חבי מגידו י.ק.

לא לצרכי רישום.

מצב קיים
קנ"מ 1:500

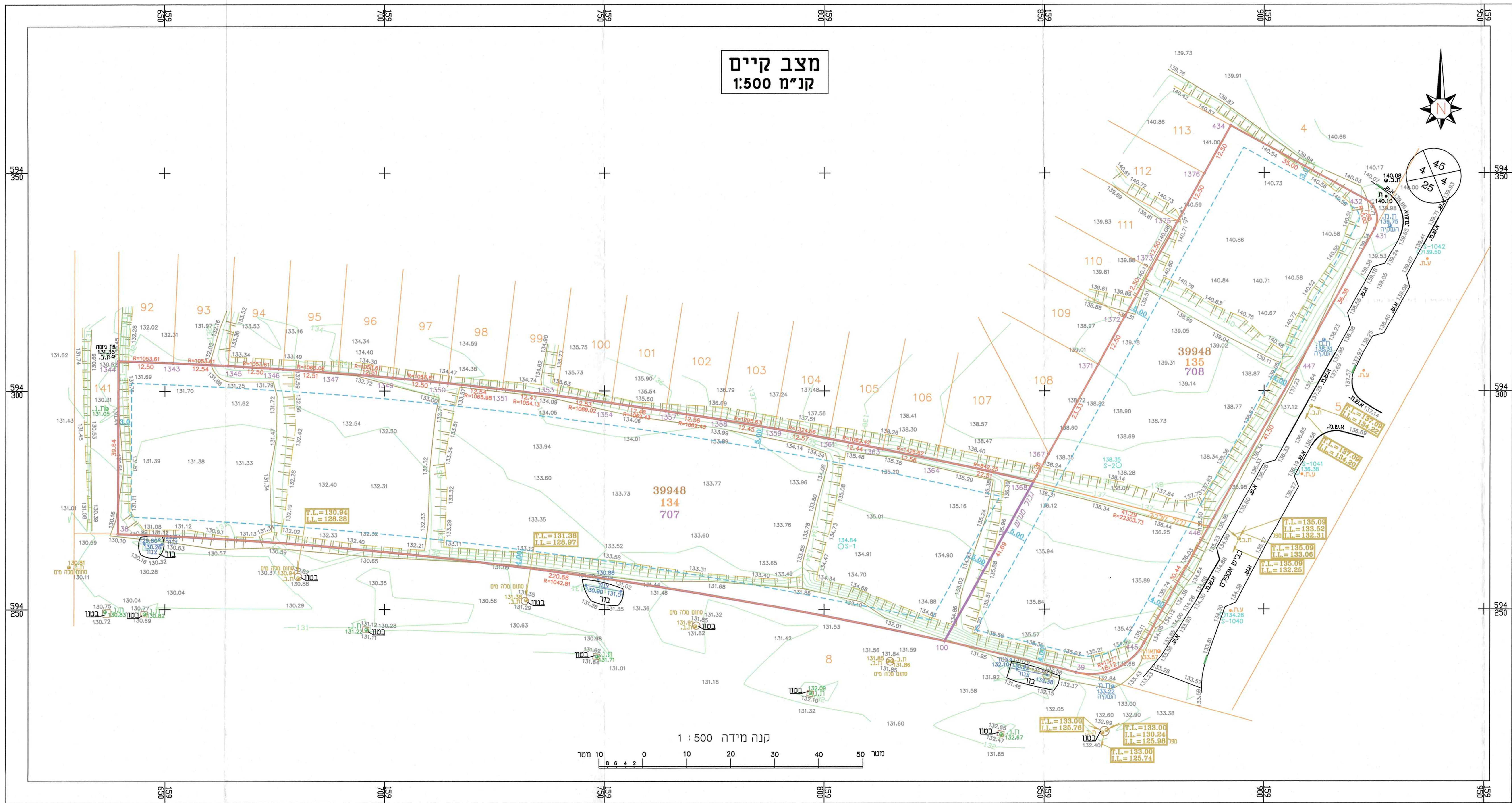

מצב מוצע
קנ"מ 1:500

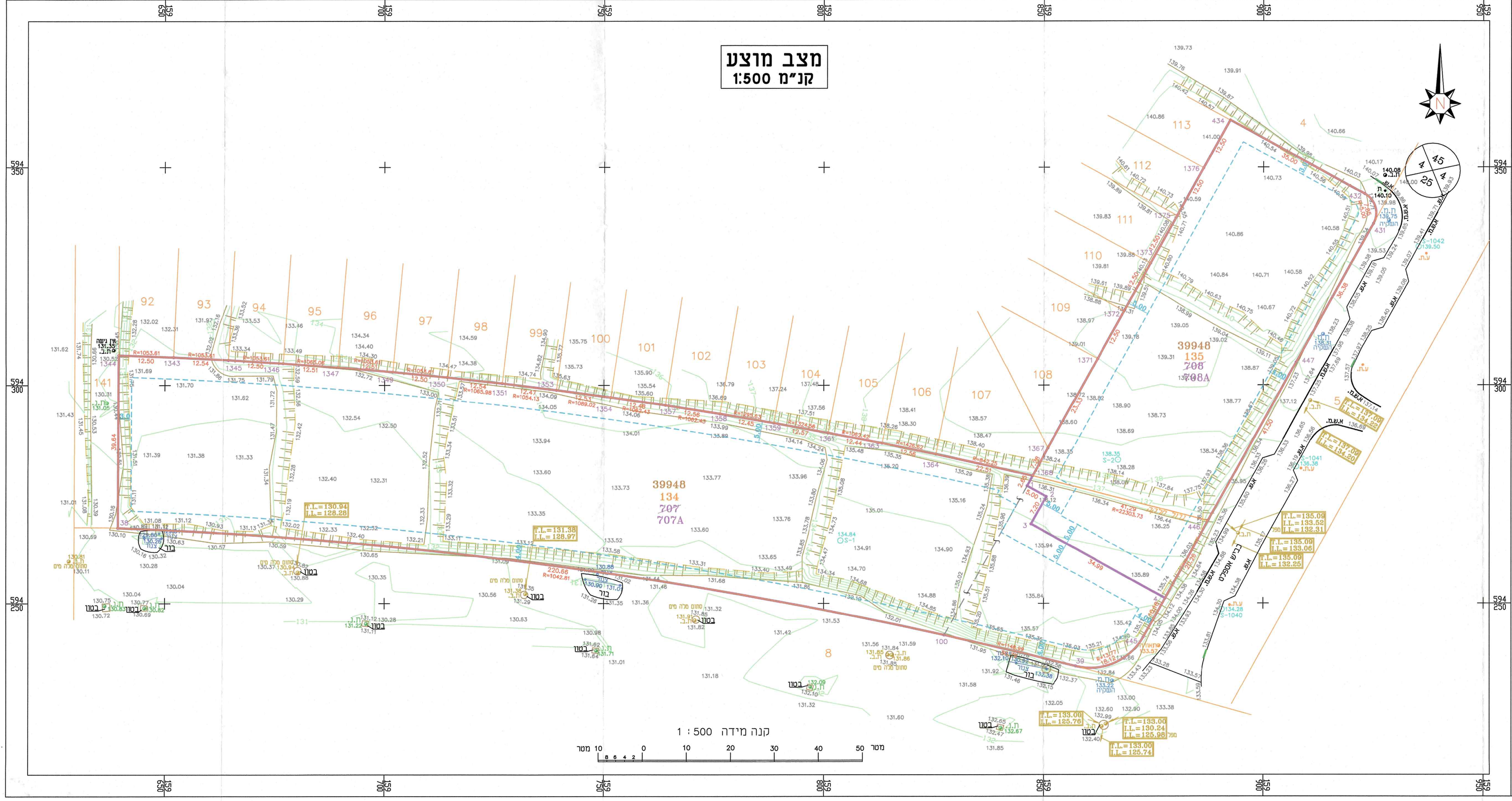

רשימת קואורדינטות
מגרש 707

קואורדינטת Y	קואורדינטת X	מסי נקודה
594267.29	159639.31	38
594235.56	159857.26	39
594242.75	159827.32	100
594242.24	159872.72	445
594268.90	159887.42	446
594306.44	159651.93	1343
594306.93	159639.44	1344
594305.81	159664.46	1345
594305.03	159676.93	1346
594304.09	159689.41	1347
594303.02	159701.88	1349
594301.79	159714.32	1350
594300.41	159726.78	1351
594298.89	159739.16	1353
594297.22	159751.58	1354
594295.42	159763.93	1357
594293.45	159776.34	1358
594291.37	159788.61	1359
594289.11	159800.98	1361
594286.73	159813.19	1363
594284.20	159825.49	1364
594279.26	159847.45	1368

רשימת קואורדינטות
מגרש 708

קואורדינטת Y	קואורדינטת X	מסי נקודה
594235.56	159857.26	39
594337.10	159925.03	431
594343.89	159923.07	432
594360.80	159892.42	434
594242.24	159872.72	445
594268.90	159887.42	446
594305.24	159907.46	447
594285.63	159850.97	1367
594279.26	159847.45	1368
594306.07	159862.24	1371
594317.01	159868.27	1372
594327.96	159874.31	1373
594338.90	159880.35	1375
594349.85	159886.38	1376

רשימת קואורדינטות
מגרש 707A

קואורדינטת Y	קואורדינטת X	מסי נקודה
594276.92	159846.22	1
594274.48	159850.58	2
594268.19	159847.08	3
594251.15	159877.63	4
594267.29	159639.31	38
594267.29	159639.31	38
594235.56	159857.26	39
594242.75	159827.32	100
594242.24	159872.72	445
594306.44	159651.93	1343
594306.44	159651.93	1343
594306.93	159639.44	1344
594306.93	159639.44	1344
594305.81	159664.46	1345
594305.81	159664.46	1345
594305.03	159676.93	1346
594305.03	159676.93	1346
594304.09	159689.41	1347
594304.09	159689.41	1347
594303.02	159701.88	1349
594303.02	159701.88	1349
594301.79	159714.32	1350
594301.79	159714.32	1350
594300.41	159726.78	1351
594300.41	159726.78	1351
594298.89	159739.16	1353
594298.89	159739.16	1353
594297.22	159751.58	1354
594297.22	159751.58	1354
594295.42	159763.93	1357
594295.42	159763.93	1357
594293.45	159776.34	1358
594293.45	159776.34	1358
594291.37	159788.61	1359
594291.37	159788.61	1359
594289.11	159800.98	1361
594289.11	159800.98	1361
594286.73	159813.19	1363
594286.73	159813.19	1363
594284.20	159825.49	1364
594284.20	159825.49	1364
594279.26	159847.45	1368

רשימת קואורדינטות
מגרש 708A

קואורדינטת Y	קואורדינטת X	מסי נקודה
594276.92	159846.22	1
594274.48	159850.58	2
594268.19	159847.08	3
594251.15	159877.63	4
594337.10	159925.03	431
594343.89	159923.07	432
594360.80	159892.42	434
594268.90	159887.42	446
594305.24	159907.46	447
594285.63	159850.97	1367
594279.26	159847.45	1368
594306.07	159862.24	1371
594317.01	159868.27	1372
594327.96	159874.31	1373
594338.90	159880.35	1375
594349.85	159886.38	1376

תרשים סביבה
קנ"מ 1:5000

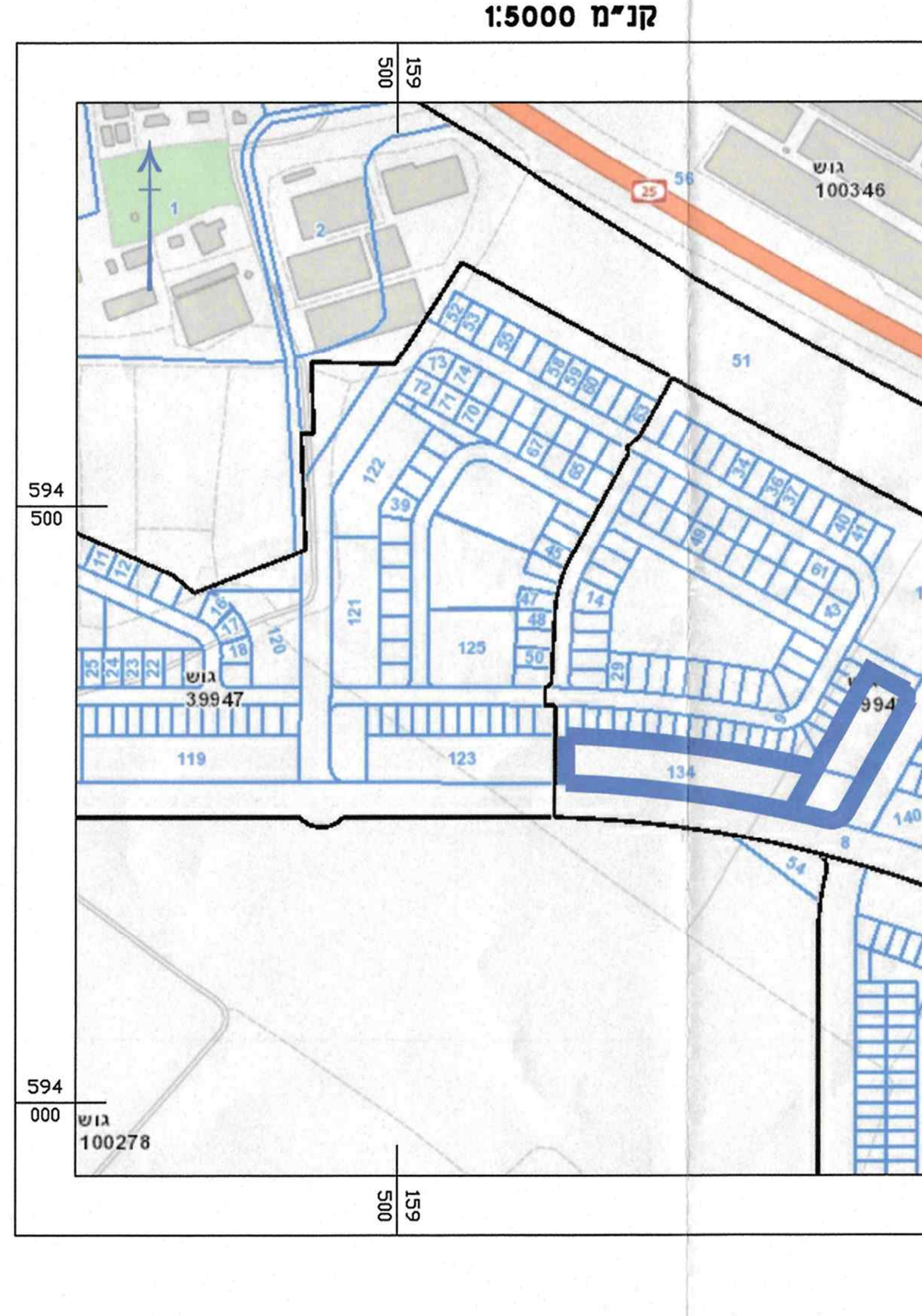

תרשים תב"ע מסי' 609-0358143
קנ"מ 1:2500

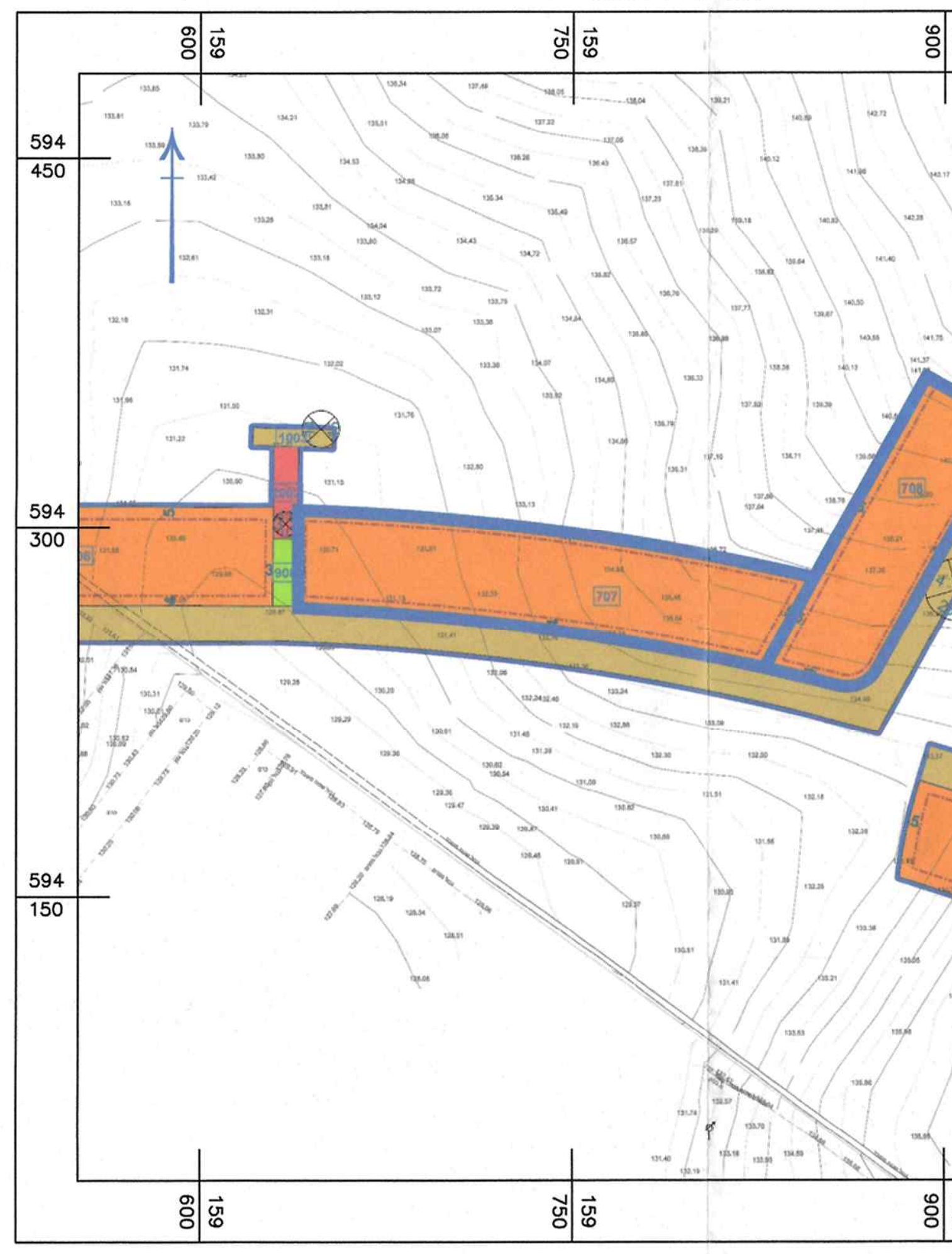

טבלת שטחים-חלוקה מגרשים 707 , 708

תב"ע מסי'	מצב מאושר					מצב מוצע				
	מסי' מגרש	מסי' גוש	מסי' חלקה	שטח בדונמים	סה"כ בדונמים	מסי' מגרש ארעי	מסי' גוש	מסי' חלקה	שטח בדונמים	סה"כ בדונמים
609-0185280	707	39948	134(חלק)	7.984	7.984	707A	39948	134(חלק)	9.046	9.046
	708	39948	134(חלק) 135	1.630 3.514	5.144	708A	39948	134(חלק) 135	0.568 3.514	4.082
סה"כ				13.128	13.128				13.128	13.128

מקרא

כבים אספלט	───
אבן שפה	א.ש.
אבן גן	א.גן
אבן אי	א.אי
קיר	═══
גדר רשת	×──×──×
מעקה	─●──●─
גדר חי	─·──·─
פנס	∘ פנס
עמוד תאורה	● ע.ת.
תא מים	● ת.מ.
תא ביוב	● ת.ב.
תא ניקוז	● ת.נ.
תא חשמל	● חשמל
תא בזק	▨
תא TV	● ת.ב.
תא לא ידוע	● תא
צינור מים	∘ צ.מים
צינור ביוב	∘ צ.ביוב
עמוד חשמל	☒ע.ח. ● ע.ח.
עמוד טלפון	• ע.ט.
שלט	• שלט
תחנה	⊙
עצים	ברוש דקל
קו גוש	▲▼
קו חלקה	───
קו מגרש	───
גבול מגרש מבוטל	─ƒ──ƒ─
מספר גוש	6972
מספר חלקה	131
מספר מגרש	131

הערות:

1. המדידה קשורה לרשת 2005.
2. אין לקחת מידות ישירות מתכנית הנייר לצורך סימון גבולות.
3. אין לצלם, להעתיק, לשנות, לעדכן, להפיץ או לעשות כל שימוש מסחרי במסמך זה או חלקים ממנו, בשום צורה ובשום אמצעי אלקטרוני או מבני (לרבות קישורי אינטרנט), ללא אישור בכתב ומראש מאת א.א.ג.אזוט בע"מ שימוש במסמך זה או חלק ממנו כפוף לדיני זכויות יוצרים.
4. גבולות החלקה נלקחו מתיק חישובים של תצ"ר 953/2013.
5. קווי הבנין אינם סופיים. על המתכנן לוודא קווי בנין מול הועדה.
6. יש הפרש בשטחחלקות בין השטח הרשום לשטח מדוד :

חלק	שטח רשום	שטח מדוד
134	9.589	9.615
135	3.504	3.514

אייל דידי
מודד מרחב עסקי דרום
רשות מקרקעי ישראל
13.11.18

א.א.ג. אזוט
3D SCAN MEASUREMENTS

*מדידות מצב קיים ולצרכי רישום * פוטוגרמטריה *
* צילומי אוויר ואורטופוטו * שירותי G.P.S. *
*תכנון כבישים * תכנון תשתיות תקשורת *
*סקר תשתיות תת-קרקעי בעזרת מיכשור מיוחד *
*הקמת מאגרי מידע ל- G.I.S. *
מרכז הנגב 19 באר שבע טל: 08-6499959 פקס: 08-6497574
Email: azutar@netvision.net.il
WEB SITE: www.azut-map.co.il

חבר לשכת המודדים
המוסמכים בישראל

תכנון זה נעשה תחת בקרה של מערכת
ניהול איכות העומדת בדרישות ISO 9001: 2015
שאושרה על ידי RONET בתעודה מס' Q861-0

ISO 9001:2015 RONET
ANAB ACCREDITED

א.א.ג. אזוט בע״מ
מדידות הנדסה
טל/פקס 8-649995

חבר בלשכת המודדים המוסמכים בישראל
שנת 2018
אזוט ארמנד, מודד מוסמך
רשיון מס' 406
כל הזכויות © שמורות

נתיבות
מגרשים 707 ,708

נשם הפרוייקט

מספר הפרוייקט					
—					
מספר פקודת עבודה					
—					
גליון					
מס' 1	מתוך 1				
קנה מידה			שם	תאריך	חתימה
תנוחה		אישור			
1:500		תכנן			
		שירטט	גלינה	21.02.2018	
		מדד	סרגי	12.02.2018	
		בדק	אזוט אילן	21.02.2018	
		חלוקה	גלינה	12.11.2018	
שינויים					

R:\DWG\prati\56080\HALUKA\56080-haluka.dwg

מס' עבודה	גיבוי	מס' תיק	
56080	56080-haluka		הוחםה לאחר ביצוע :