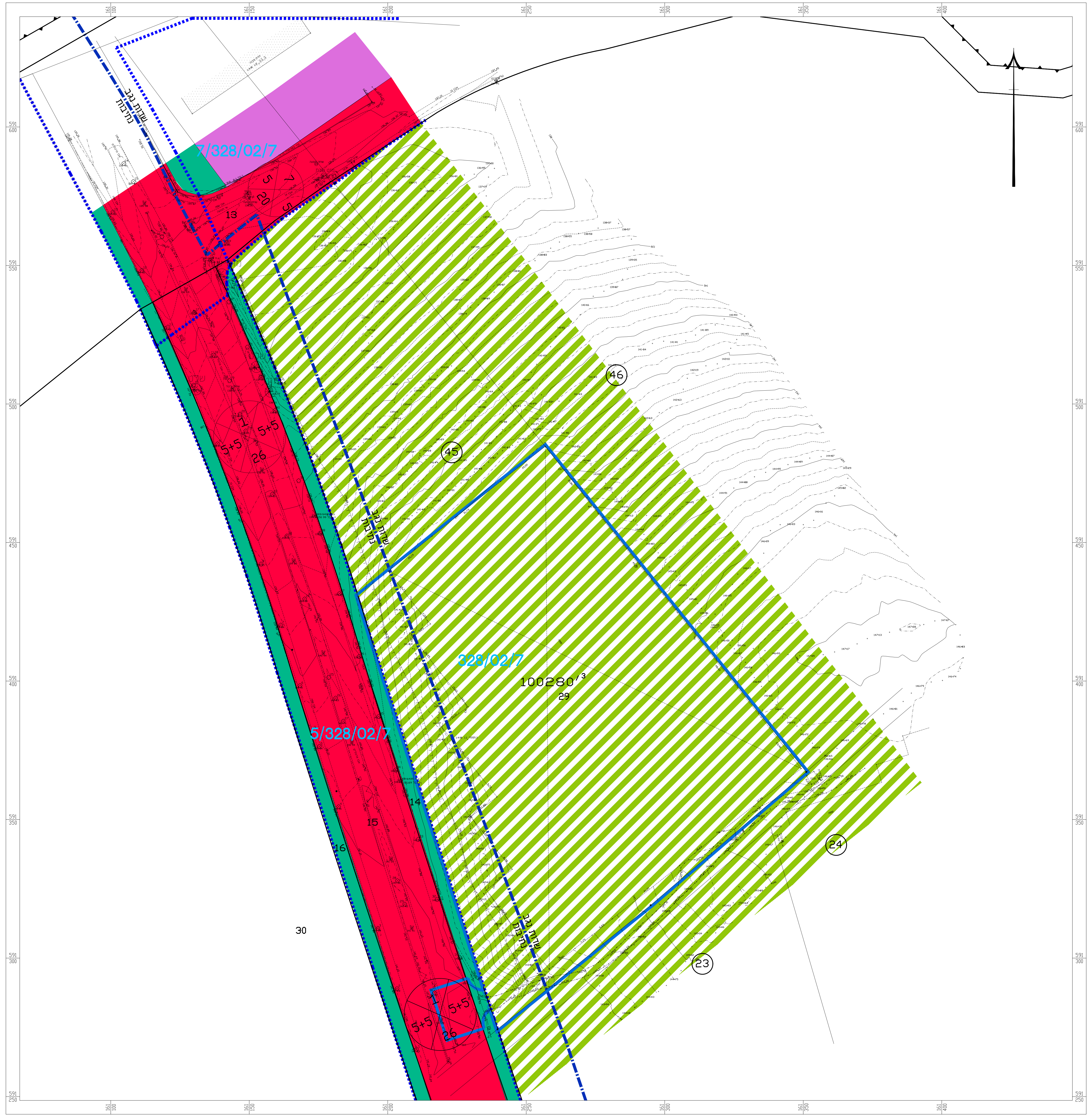
7/328/02/7
328/02/7
5/328/02/7
שדרות נגב נתיבות
100280
29
30
46
45
24
23
13
5
7
20
5+5
26
15
14

מצב מאושר
קנ"מ 1 : 500

מקרא:

- 🟦 גבול תכנית –
- ⬚ גבול תכנית מאושרת –
- 7/328/02/7 מספר תכנית מאושרת –
- ⬚ גבול שטח שיפוט –

יעודי קרקע לפי תכנית מאושרת 328/02/7

- ▨ אזור חקלאי* –

יעודי קרקע לפי תכנית מאושרת 7/328/02/7

- 🟪 אזור תעשיה* –
- 🟥 דרך מוצעת* –
- 🟩 שטח ציבורי פתוח* –

יעודי קרקע לפי תכנית מאושרת 5/328/02/7

- 🟥 דרך מוצעת* –
- 🟩 שטח ציבורי פתוח* –
- 100280 מספר וגבול גוש –
- 29 גבול חלקה ומספרה –
- ㊻ גבול חלקה ב' ומספרה –
- ▒ מבנה קיים –
- רוזטה – מספר הדרך / קו בנין / רוחב הדרך

* – ייעודים שלא לפי נוהל מבא"ת

תרשים הסביבה על רקע תמ"מ 23/14/4
תשריט ייעודי קרקע
בקנ"מ 1 : 100,000

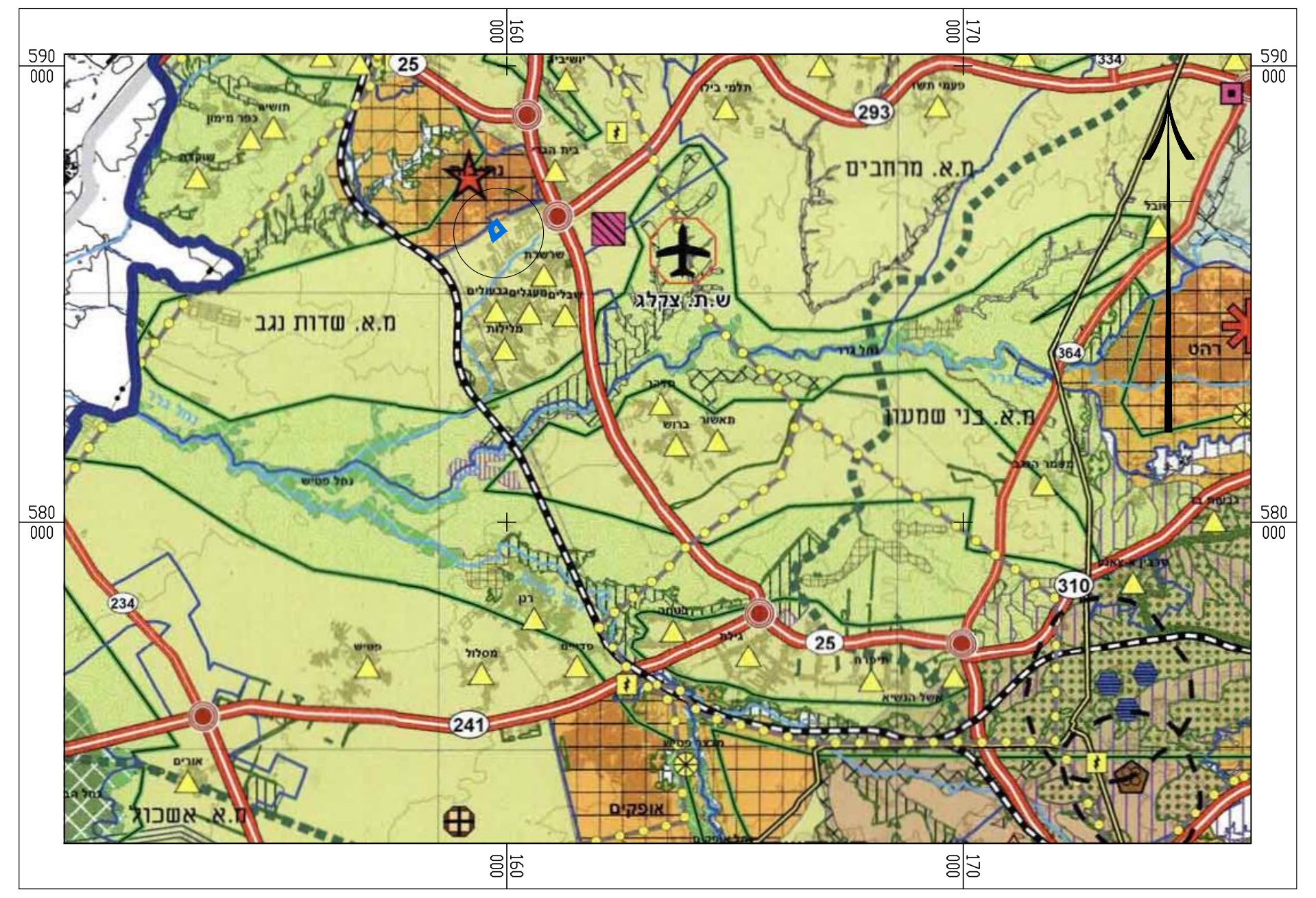
590 000
580 000
160 000
170 000
מ.א. מרחבים
מ.א. בני שמעון
ש.ת. צקלג
שרשרת
רהט
אופקים
25
241
293
310
364
334

- ▭ דרך אזורית –
- ▭ מסילת ברזל –
- ▭ שטח למעבר קווי חשמל –
- ★ עוגן מרחבי/ גושי –
- ✈ שדה תעופה בינלאומי –

מקרא:

- 🟦 גבול תכנית –
- ⬛ גבול תכנית מאושרת תמ"מ 23/14/4 תשריט יעודי קרקע –
- ▭ גבול מוניציפלי –
- 🟧 אזור לפיתוח עירוני –
- 🟨 אזור נוף כפרי חקלאי –
- 🟩 אזור נוף כפרי חקלאי משולב –
- 🟫 אזור נופש מטרופוליני –
- ▭ מרחב אקולוגי –
- ▨ אזור תעסוקה –
- ▭ תחנת משנה –
- ▭ רצועת נוף –
- ▭ רצועת נחל –
- △ יישוב כפרי –
- ⊕ בית סוהר –
- ● מחלף –
- ▭ דרך מהירה –
- ▭ דרך ראשית –

תרשים הסביבה על רקע תמ"מ 23/14/4
נספח תשתיות והיבטים סביבתיים
בקנ"מ 1 : 100,000

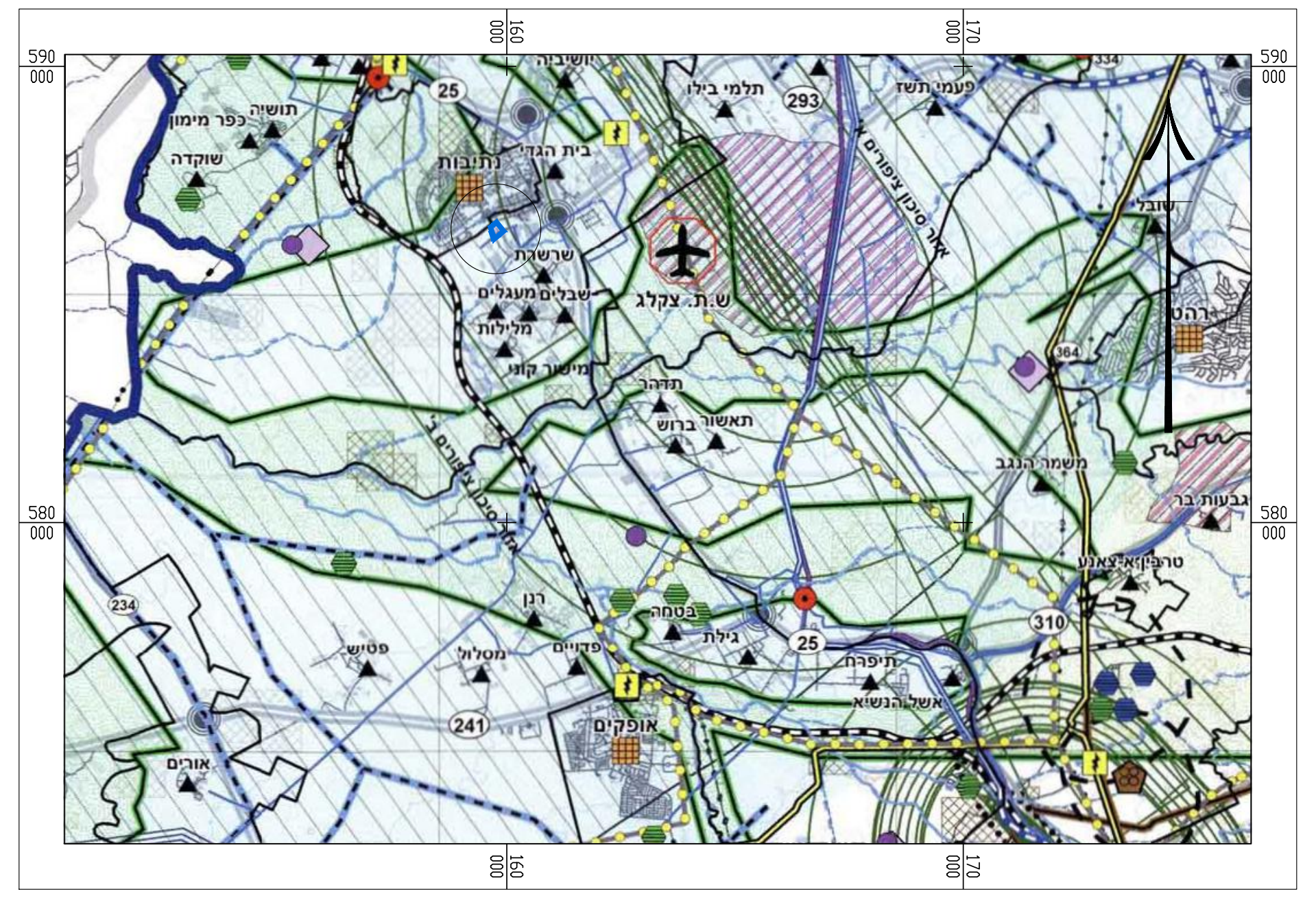
590 000
580 000
160 000
170 000
נתיבות
שרשרת
ש.ת. צקלג
רהט
אופקים
25
241
293
310
364

- ◇ רצועה אופציונלית לתכנון מובילי קולחין –
- ▦ יישוב עירוני –
- ▲ יישוב כפרי –
- ▭ מסילת ברזל –
- ✈ שדה תעופה בינלאומי –
- ▦ יישוב עירוני –

מקרא:

- 🟦 גבול תכנית –
- ⬛ גבול תכנית מאושרת תמ"מ 23/14/4 נספח תשתיות והיבטים סביבתיים –
- ▭ גבול מוניציפלי –
- ▭ מרחב אקולוגי –
- ▨ שטח לשימור משאבי מים –
- ● אתר פסולת יבשה –
- ▭ שטח למעבר קווי חשמל –
- ▭ תחנת משנה –
- ▭ מוביל מי ים –
- ▭ קו מים ארצי קיים/ מאושר –
- ▭ קו מים ארצי – רצועה לתכנון –
- ▭ קו מים ארצי – רצועה אופציונלית –
- ▭ קו מים ארצי שפד"ן –
- ▭ עורק ניקוז ראשי לפי תמא/34 –
- ▭ עורק ניקוז משני לפי תמא/34 –
- ● תחנת הכלרה –
- ▨ שטח לאיטור מאגר קולחין –
- ▭ מאגר קולחין לפי תמא/34 –
- ● מתקן לטיפול בשפכים –

תרשים סביבה על רקע קומפילציית תכניות מאושרות
בקנ"מ 1 : 5,000

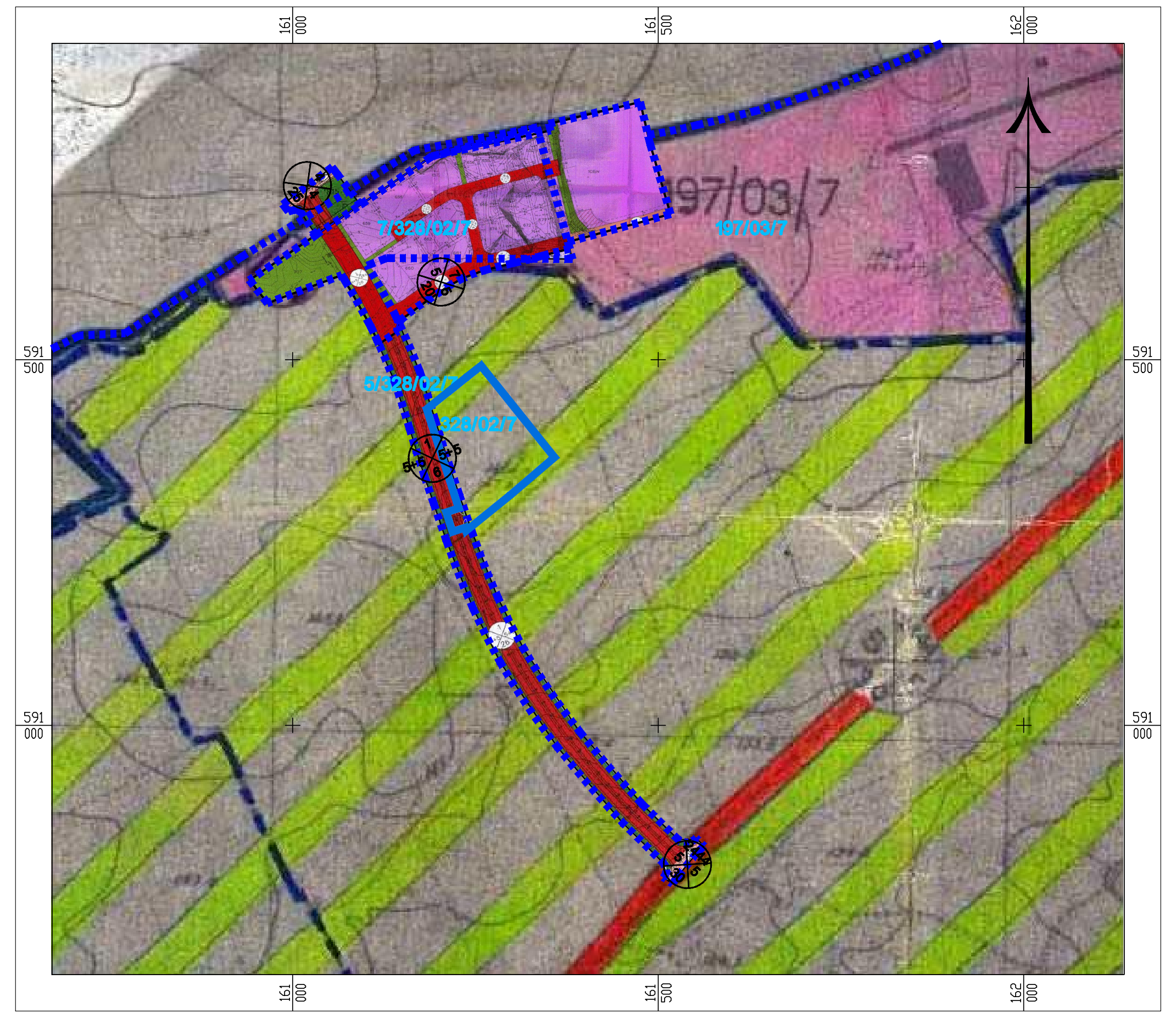
161 000
161 500
162 000
197/03/7

מקרא:

- 🟦 גבול תכנית –
- ⬚ גבול תכנית מאושרת –
- 7/328/02/7 מספר תכנית מאושרת –
- רוזטה – מספר הדרך / קו בנין / רוחב הדרך

יעודי קרקע לפי תכנית מאושרת 328/02/7

- 🟦 גבול תכנית מאושרת מס' 328/02/7 –
- ⬚ גבול תכנית מפורטת מוצע –
- ▨ אזור חקלאי –
- 🟨 אזור בנוי כפרי –
- 🟧 אזור בנוי מרכז כפרי –
- ▽ אזור משקי ומלאכה –
- 🟥 דרך קיימת/ מוצעת –
- ▨ רצועת ניקוז –

יעודי קרקע לפי תכנית מאושרת 7/328/02/7

- 🟪 אזור תעשיה –
- 🟥 דרך מוצעת –
- 🟩 שטח ציבורי פתוח –

יעודי קרקע לפי תכנית מאושרת 5/328/02/7

- 🟥 דרך מוצעת –
- 🟩 שטח ציבורי פתוח –

מצב מאושר

נספח לתכנית מס' 651-0567784

שרשרת - בית אריזה

גליון 1 מתוך 1

תחולה	רקע
תיאור	תשריט מצב מאושר
תאריך עריכת הנספח	08.07.19
קנ"מ	1:500

תרשימים נוספים	קנ"מ
תרשים סביבה על רקע תכנית מתאר שדות נגב מס' 328/02/7	1:20,000
תרשים הסביבה על רקע תמ"מ 23/14/4 תשריט ייעודי קרקע	1:100,000
תרשים הסביבה על רקע תמ"מ 23/14/4 נספח תשתיות והיבטים סביבתיים	1:100,000

שמות וחתימות:

הנספח	שם:	אברהם זאק	חתימה:
	תאגיד:	אברהם זאק אדמ אדריכלות בע"מ	

שם הקובץ: D4\Dwg\Sharsheret\Shar-950\Index_950.dwg
תאריך: 08.07.19